


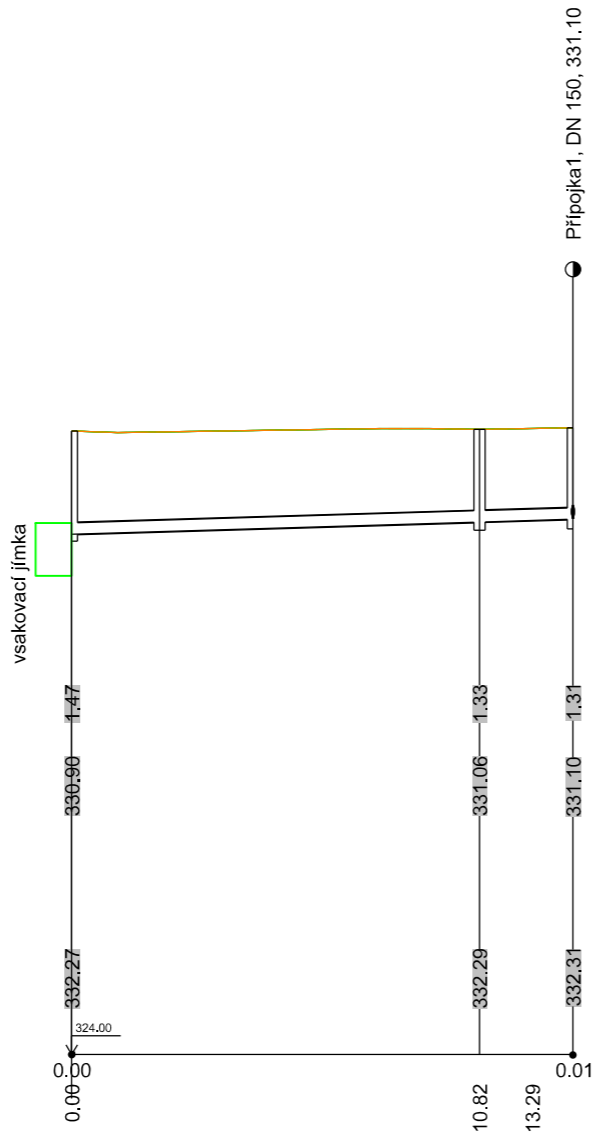
ÚZEMÍ  
DRUHY POVRCHU  
VZDÁLENOSTI ŠACHET  
NÁZVY ŠACHET

SMĚROVÉ POMĚRY



PODÉLNÝ PROFIL STOKY M1

MĚŘÍTKO 1:500/1:100



HLOUBKA VÝKOPU

KÓTY DNA POTRUBÍ

KÓTY UPRAVENÉHO TERÉNU

KÓTY TERÉNU

STANIČENÍ [km/m]

SKLON [promile] - DÉLKA [m]  
DN [mm] - MATERIÁL - DÉLKA [m]  
KAPACITA [l/s] - RYCHLOST [m/s]  
NÁVR.PRŮTOK [l/s] - RYCHLOST [m/s]

15.04 - 13.29
150 - PP - 13.29
17.40 - 0.98
0.00 - 0.00



Spolufinancováno Evropskou unií  
Nástroj pro propojení Evropy




Projekt stavby DSP+PDPS „Modernizace trati Plzeň - Domažlice - st. hranice SRN, 1. stavba, nová trať Plzeň (mimo) - Stod (včetně)“ je spolufinancovaná EU z programu Nástroj pro propojení Evropy (CEF).  
Za tuto publikaci odpovídá pouze její autor. Evropská unie nenese odpovědnost za jakékoli využití informací v ní obsažených.

Paré:

Razítko oprávněné osoby:

Revize:	Datum:	Popis:	Kontroloval:
P02	30.09.2024	Čistopis DUSP po připomínkách	Ing.Petr Vulterýn

Stavebník / investor:	Správa železnic, státní organizace	
Adresa:	Dlážděná 1003/7, 110 00 Praha 1	
Zástupce investora:	Stavební správa západ	
Adresa:	Ke Štvanici 656/3, 186 00, Praha 8	

Zhotovitel díla:	Společnost „SP + SEU_Plzeň - Stod_DSP, PDPS“, správce SUDOP PRAHA a.s.		
Adresa:	Olšanská 1a, 130 00 Praha 3	 	
Kontakt:	T: +420 605 229 020 E: praha@sudop.cz		
Zhotovitel části / objektu:	SUDOP PRAHA a.s.		
Adresa:	Olšanská 1a, 130 00 Praha 3		
Kontakt:	T: +420 605 229 020 E: praha@sudop.cz		
Hlavní projektant (HIP):	Ing. Michal Mečl	Specialista:	ING. TOMÁŠ LAICHTER

Název stavby / akce:	Modernizace trati Plzeň - Domažlice - st. hranice SRN, 1. stavba, nová trať Plzeň (mimo) - Stod (včetně) TNS Skvrňany	Označení (S-kód):	S631500859
Název části:	D.2.1.06.2 Potrubní vedení (kanalizace)	Zakázka:	21-001.201
Název objektu:	SO 1-70-02 TNS Plzeň Skvrňany, dešťová kanalizace	Označení části:	D.2.1.06.2
Název přílohy:	Podélný profil stoky k vsakovací jímce M1	Číslo objektu / komplexu:	SO 1-70-02
Název dílčí části přílohy:	-	Číslo přílohy:	2 . 002
Odpovědný projektant:	Zpracovatel přílohy: ING. TOMÁŠ LAICHTER	Měřítko:	1:1000/1:100
Kraj:	Katastrální území: Plzeňský	Formáty:	3xA4
		TUDU:	viz textová část
		Smluvní datum zpracování:	DUSP 31.01.2025

S-kód:	Stupeň dokumentace:	Část:	Objekt:	Podobjekt:	Příloha:	Revize:
S 6 3 1 5 0 0 8 5 9	D U S P	D 2 1 6 2	S O 1 7 0 0 2	-	- 2 0 0 2	- 0 0 0